



**КОМИТЕТ ИМУЩЕСТВЕННЫХ ОТНОШЕНИЙ  
АДМИНИСТРАЦИИ ПЕРМСКОГО МУНИЦИПАЛЬНОГО ОКРУГА**

**РЕШЕНИЕ**

о размещении объектов № 678

Пермский край  
Пермский округ

04.04.2023

Комитет имущественных отношений администрации Пермского муниципального округа разрешает Акционерному обществу «Газпром газораспределение Пермь» (ИНН 5902183841, ОГРН 1025900512670, почтовый адрес: 614000, г. Пермь, ул. Петропавловская, 43)

размещение объекта «газопровод давлением до 1,2 Мпа, для размещения которого не требуется разрешения на строительство»

на землях муниципальная собственность

на срок 1 год с 04.04.2023 г. по 04.04.2024 г.

Местоположение: Пермский край, Пермский м.о., с. Култаево, б-р Садовый, з/у 286.

Приложение: схема предполагаемых к использованию земель или части земельного участка.

Особые условия использования:

1. При размещении объекта учесть параметры ширины проезда улично-дорожной сети, во избежание сужения полосы отвода дороги.
2. Получение разрешения на производство земляных работ.

Председатель комитета  
имущественных отношений  
администрации Пермского  
муниципального округа



(подпись, печать)

Д.В. Ракицкий



# Схема предполагаемых к использованию земель или части земельного участка

Объект: Газопровод давлением до 1,2 Мпа, для размещения которого не требуется разрешения на строительство

Местоположение: расположенных по адресу: Пермский край, м.о. Пермский, с. Култаево, б-р Садовый, з/у 286

Площадь земель или части земельного участка, кв.м.: 68

Категория земель: земли населенных пунктов

Вид разрешенного использования: -

Описание границ смежных землепользователей:

От точки н1 до точки н2 - земельный участок с кадастровым номером 59:32:3250001:21022

От точки н2 до точки н3 - земельный участок с кадастровым номером 59:32:3250001:20980

От точки н3 до точки н1 - земельный участок с кадастровым номером 59:32:3250001:21016

Каталог координат, м

№ точки границы	X	Y
н1	506206.92	2211913.20
н2	506206.09	2211914.11
н3	506199.49	2211921.34
н4	506195.06	2211916.73
н5	506202.84	2211908.95
н1	506206.92	2211913.20


## Условные обозначения:




- предполагаемый участок земель, на которых планируется размещение объекта



- границы и номер земельного участка, сведения о которых внесены в ЕГРН



- границы и номер объекта капитального строительства, сведения о которых внесены в ЕГРН



- зоны с особыми условиями использования территории, сведения о которых внесены в ЕГРН

:ЗУ1

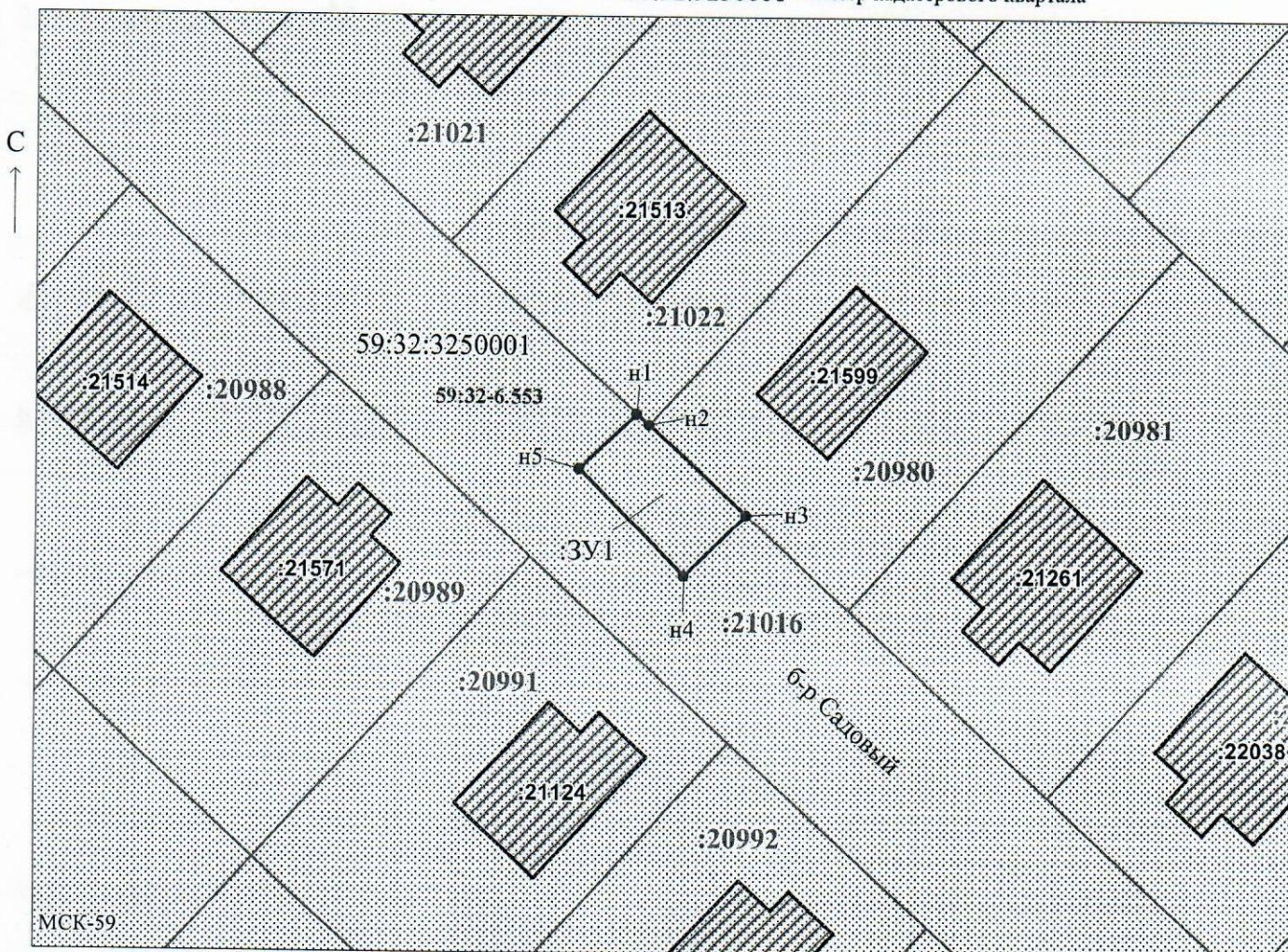
- обозначение запрашиваемого земельного участка

• н1

- характерная точка границ земель или части земельного участка

- граница кадастрового квартала

59:32:3250001 - номер кадастрового квартала



Заявитель:

МП

(подпись, расшифровка подписи)

/ Егошина И.В.

Масштаб 1:500

(для юридических лиц

и индивидуальных предпринимателей)